



Für alle Mitglieder: Tourenbericht erfassen oder Fotos hochladen, drehen usw.

Inhaltsverzeichnis

1	Anmeldung	2
2	Tourenbericht erfassen oder bearbeiten	3
3	Fotos hochladen	5
4	Fotos drehen	7
5	Fotos löschen.....	7



1 Anmeldung

1. Auf der Internet Seite www.sac-einsiedeln.ch oben die Seite **Programm** wählen
2. Im mittleren Bereich die Funktion **Login** klicken

Sektion Einsiedeln
Schweizer Alpen-Club SAC
Club Alpin Suisse
Club Alpino Svizzero
Club Alpin Svizzer

Startseite **Programm** Berichte Hütten Sektion

Programm Stammsektion Senioren SAC Jugend Kinderbergsteigen/Familienbergsteigen Projekttouren Anleitungen

Programm

Touren Berichte **Login** Login anfordern ?

- Jahr - - Tourtypen - - Gruppe - 5 Touren

Datum	Typ	*	Dauer	Gruppe	Titel / Details	Leitung
Dezember 2017						
Fr 8. Dez.	S	f	ZS	1 Tag	Stammsektion	Faschtagstour Ruedi Birchler
Fr 29. Dez.	A	f	ZS	1 Tag	Alle	Lawinenkurs Daniel Ehrlir

Anleitungen

Droptours Anleitungen
Anleitung Tourenausschreibung erfassen

Norfallkonzept
Notfallblatt (für Mitglieder)

1. Im Feld **Mitgliedernummer** die persönliche Mitgliedsnummer welche rechts unten auf dem SAC Mitgliederausweis abgebildet ist eingeben.
2. Das **Passwort** ist standardmässig das Geburtsdatum ohne Nullen bei Tag und Monat, d.h. z.B. bei Geburtsdatum 08.01.1960 wäre das Passwort 8.1.1960.
3. **Login** klicken.

Mitgliederausweis

Club Alpin Suisse CAS
Club Alpino Svizzero
Schweizer Alpen-Club
Club Alpin Svizzer

Anzahl Mitgl. Jahre 15

Hans Muster
8840 Einsiedeln
Sektion Einsiedeln

2016

Mitgl. No.

Touren Berichte **Login** Login anfordern ?

Login

1

Mitgliedernummer

2

Geburtsdatum

3



2 Tourenbericht erfassen oder bearbeiten

1. Die Funktion **meine Touren** auswählen.

Angemeldet als Marion Vetsch

- Jahr - v - Tourtypen - v - Gruppe - v 5 Touren

Datum	Typ	*	Dauer	Gruppe	Titel / Details	Leitung
Dezember 2017						
Fr 8. Dez.	S	⚡	ZS	1 Tag	Stammsektion	Faschttagstour
						Ruedi Birchler

1. Die Tour auswählen für welche der Tourenbericht erstellt werden soll.

Angemeldet als Marion Vetsch

Meine Touren

Datum	Typ	*	Dauer	Gruppe	Titel / Details	Leitung
Januar 2018						
Sa 20. Jan.	S	☐	ZS	1 Tag	Stammsektion	Alvier 2343m
						Vinzenz Vetsch

Meine noch nicht bestätigten Touren

Datum	Typ	*	Dauer	Gruppe	Titel / Details	Leitung
Oktober 2017						
Sa 28. Okt.	S	☐	WS	1 Tag	Stammsektion	Firzstock
						Vinzenz Vetsch
März 2018						
Do 1. Mär.	S	☐	ZS	4 Tage	Stammsektion Senioren	Skitourentage Diemtigtal
						Ruedi Birchler



1. Im oberen Bereich **Tourenbericht** klicken.

☰ Touren 🗺️ Meine Touren 📷 Berichte **Tourenbericht** ↗️ Log out ⚙️ ?

Angemeldet als Marion Vetsch

Skitourentage Diemtigtal

Datum: Do 1. Mär. bis So 4. Mär. 2018
 Gruppe: Stammsektion, Senioren

Für die Erstellung des Tourenberichts gibt es zusätzlich eine Word-Vorlage, welche verwendet werden kann. Damit die Berichte für die Clubnachrichten eine optimal Grösse haben gilt folgendes:

- Tagestour max. 1'500 Zeichen
- Mehrtagestour max. 2'500 Zeichen

1. Leitung: Vorname Name
Teilnehmer: z.B. 8 Clubmitglieder und 1 Gast
Bericht: Vorname Name
Fotos: Vorname Name
Wetter: z.B. Schön mit ein paar Wolken
2. Tourenbericht kommt nach den allgemeinen Angaben
⇒ 1+2 können zuerst im Word eingegeben und dann kopiert und eingefügt werden!
3. **Speichern** drücken

☰ Touren ❤️ Meine Touren 👤 Tourenleiter 📷 Berichte 💬 Chat 📄 Tourenbericht ↗️ Log out
 ⚙️ Einstellungen 📖 Hilfe

Eingeloggt als Vinzenz Vetsch

B I U 📄 📷 🗑️ 🔄 🗨️ 🗨️

1. Leitung: Vinzenz Vetsch
 Teilnehmer: 6 Clubmitglieder und 1 Gast
 Bericht: Vinzenz Vetsch
 Fotos: Miranda Ochsner, Helene Stäheli
 Wetter: zuerst sonnig, dann bedeckt


2. Hier geht's zum Film... <https://youtu.be/kV-taJPRnJU>
 "Meistens kommt es anders und zweitens als man denkt". Als ich am Freitagnachmittag mit Valentino vom Rifugio des Lago di Lei telefonierte, erfuhr ich per Zufall, dass die Strasse ins Avers Tal ab sofort komplett gesperrt sei. Ein neues Ginfeld mit städtischem Charakter...

hochladen Drag & Drop Files

3. **speichern**

3 Fotos hochladen

1. Fotos können mit der Funktion **hochladen** zum Tourenbericht hinzugefügt werden.



Touren Meine Touren Berichte Tourenbericht Log out ?

Angemeldet als Marion Vetsch

Tourenbericht bearbeiten

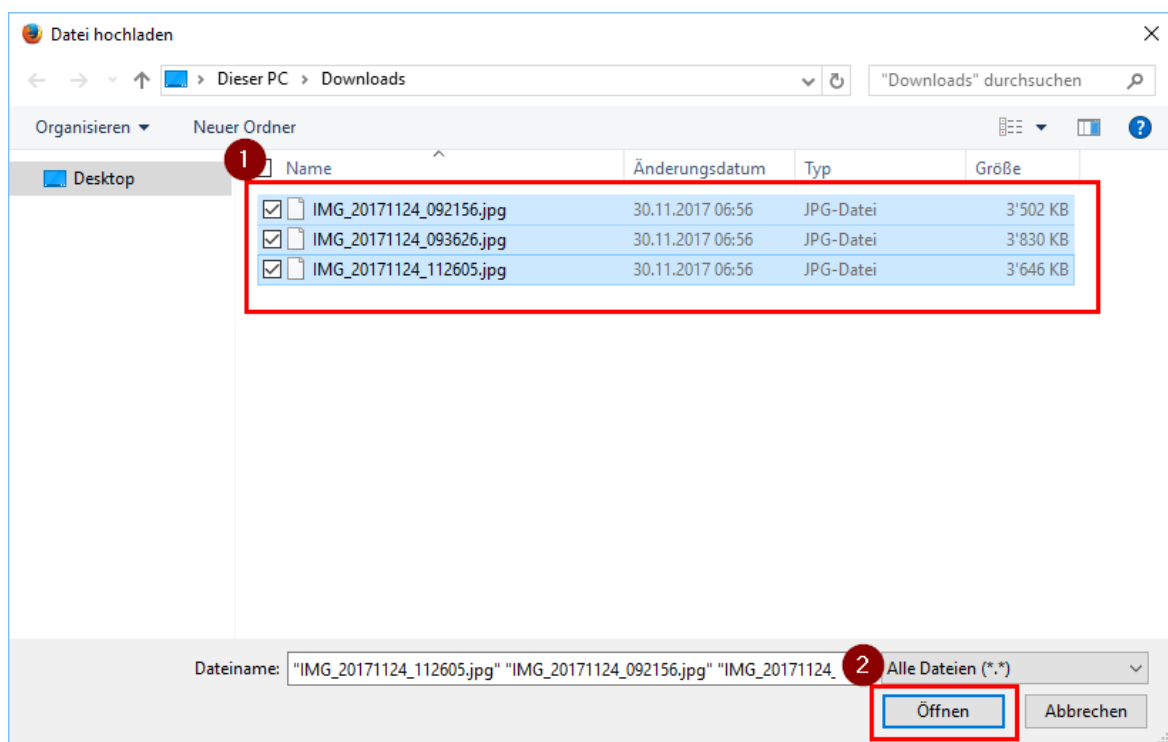
Skitourentage Diemtigtal

hochladen Drag & Drop Files

speichern

Hier den Tourenbericht eingeben. Mitte November mit Pulverschnee, Sonnenschein und einer attraktive Rundtour inklusive wenig begangenen Gipfel, wie es die Tourenausschreibung angekündigt hat – was will man mehr! Wir fellen von Tschalun los auf dem alten Schwyzerweg zur Ibergereg. Während die einen zum ersten Mal in dieser Saison ihre Spuren durch den Schnee ziehen waren die anderen bereits überraschend häufig unterwegs. Auch heute ist uns wieder ein wunderbarer Wintertag geschenkt. Von der Ibergereg führt die bereits perfekt angelegte Spur zum Hudelschijen 1590.4 m.ü.M. Die letzten Höhenmeter kraxeln wir zu Fuss auf den Felsmocken. Knapp ist der Platz auf dem Gipfel, den einige – obwohl so nahe unserem Daheim – zum ersten Mal besteigen. Vor der Hütte Sternenegg geniessen wir Lunch, die Gesellschaft und ganz ausgiebig Sonnenschein und Aussicht. Dann ziehen wir weiter zum Laucherenstöckli 1756 m.ü.M. Obwohl wir nicht die ersten sind, die diesen Novemberschnee

1. Fotos die hochgeladen werden auswählen. Es können mehrere Fotos gleichzeitig hochgeladen werden.
2. Mit **Öffnen** werden die Fotos übertragen.



Datei hochladen

Dieser PC > Downloads

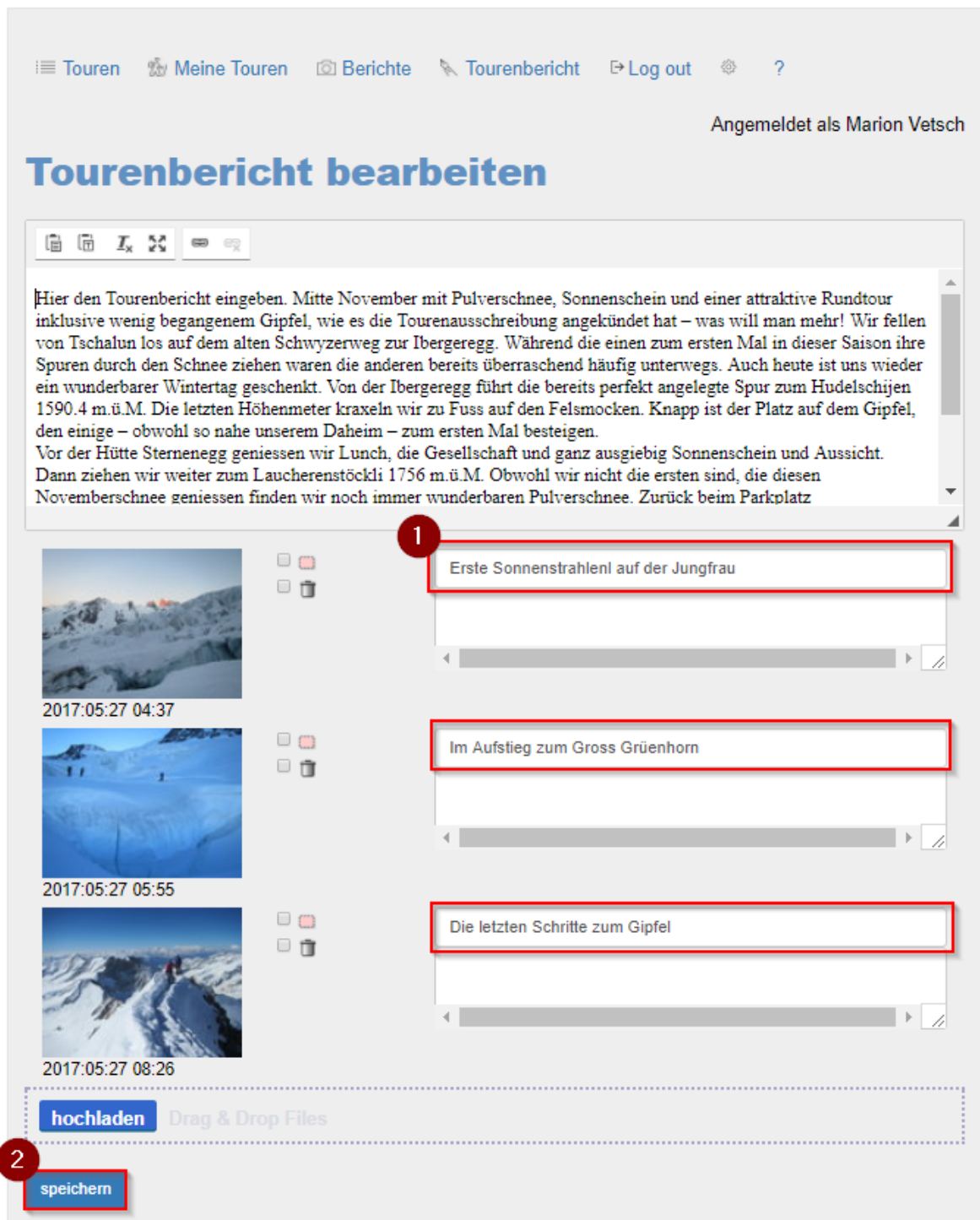
Organisieren Neuer Ordner






Name	Änderungsdatum	Typ	Größe
<input checked="" type="checkbox"/> IMG_20171124_092156.jpg	30.11.2017 06:56	JPG-Datei	3'502 KB
<input checked="" type="checkbox"/> IMG_20171124_093626.jpg	30.11.2017 06:56	JPG-Datei	3'830 KB
<input checked="" type="checkbox"/> IMG_20171124_112605.jpg	30.11.2017 06:56	JPG-Datei	3'646 KB

Dateiname: "IMG_20171124_112605.jpg" "IMG_20171124_092156.jpg" "IMG_20171124_093626.jpg" Alle Dateien (*.*)

Öffnen Abbrechen







1. Nun kann für jedes einzelne Foto ein **Kommentar** dazu erfasst werden.
2. Mit **Speichern** werden sämtliche Eingaben übernommen.
=> der Tourenbericht ist sofort auf der Homepage für alle Mitglieder ersichtlich!



☰ Touren  Meine Touren  Berichte  Tourenbericht  Log out  ?




Angemeldet als Marion Vetsch

Tourenbericht bearbeiten




     

Hier den Tourenbericht eingeben. Mitte November mit Pulverschnee, Sonnenschein und einer attraktive Rundtour inklusive wenig begangenen Gipfel, wie es die Tourenausschreibung angekündet hat – was will man mehr! Wir fellen von Tschalun los auf dem alten Schwyzerweg zur Ibergereg. Während die einen zum ersten Mal in dieser Saison ihre Spuren durch den Schnee ziehen waren die anderen bereits überraschend häufig unterwegs. Auch heute ist uns wieder ein wunderbarer Wintertag geschenkt. Von der Ibergereg führt die bereits perfekt angelegte Spur zum Hudelschijen 1590.4 m.ü.M. Die letzten Höhenmeter kraxeln wir zu Fuss auf den Felsmocken. Knapp ist der Platz auf dem Gipfel, den einige – obwohl so nahe unserem Daheim – zum ersten Mal besteigen.
Vor der Hütte Sternegg geniessen wir Lunch, die Gesellschaft und ganz ausgiebig Sonnenschein und Aussicht. Dann ziehen wir weiter zum Laucherstöckli 1756 m.ü.M. Obwohl wir nicht die ersten sind, die diesen Novemberschnee geniessen finden wir noch immer wunderbaren Pulverschnee. Zurück beim Parkplatz




1

   Erste Sonnenstrahlen auf der Jungfrau

2017:05:27 04:37

   Im Aufstieg zum Gross Grünhorn

2017:05:27 05:55

   Die letzten Schritte zum Gipfel

2017:05:27 08:26

2

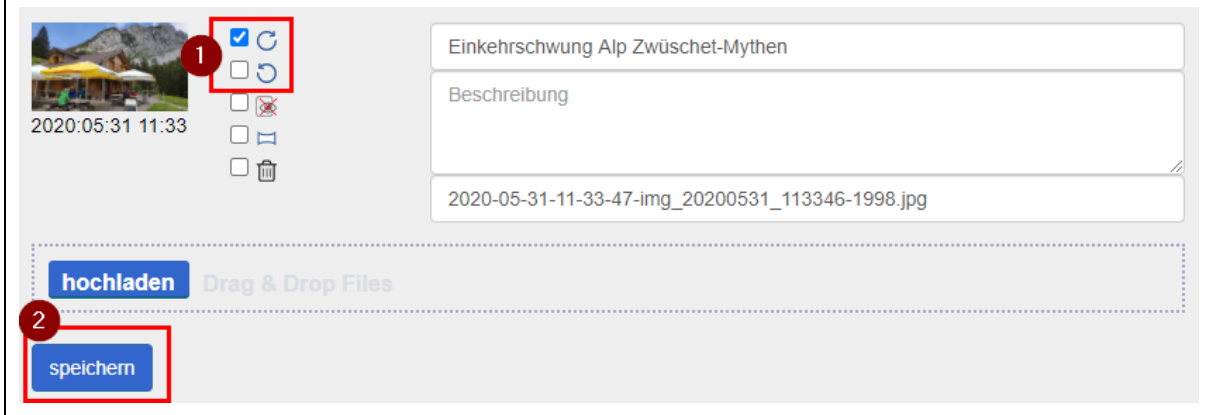
hochladen Drag & Drop Files

speichern



4 Fotos drehen

1. Das Foto, welches gedreht werden soll, markieren (nach links oder nach rechts drehen Symbol)
2. Mit **Speichern** werden alle markierten Fotos gedreht



5 Fotos löschen

3. Das zu löschende Foto mit dem **Papierkorb** markieren
4. Mit **Speichern** werden die Fotos aus dem Tourenbericht gelöscht

